

بِسْمِ اللّٰهِ الرَّحْمٰنِ الرَّحِیْمِ

مطالعات اجتماعی پایه هشتم

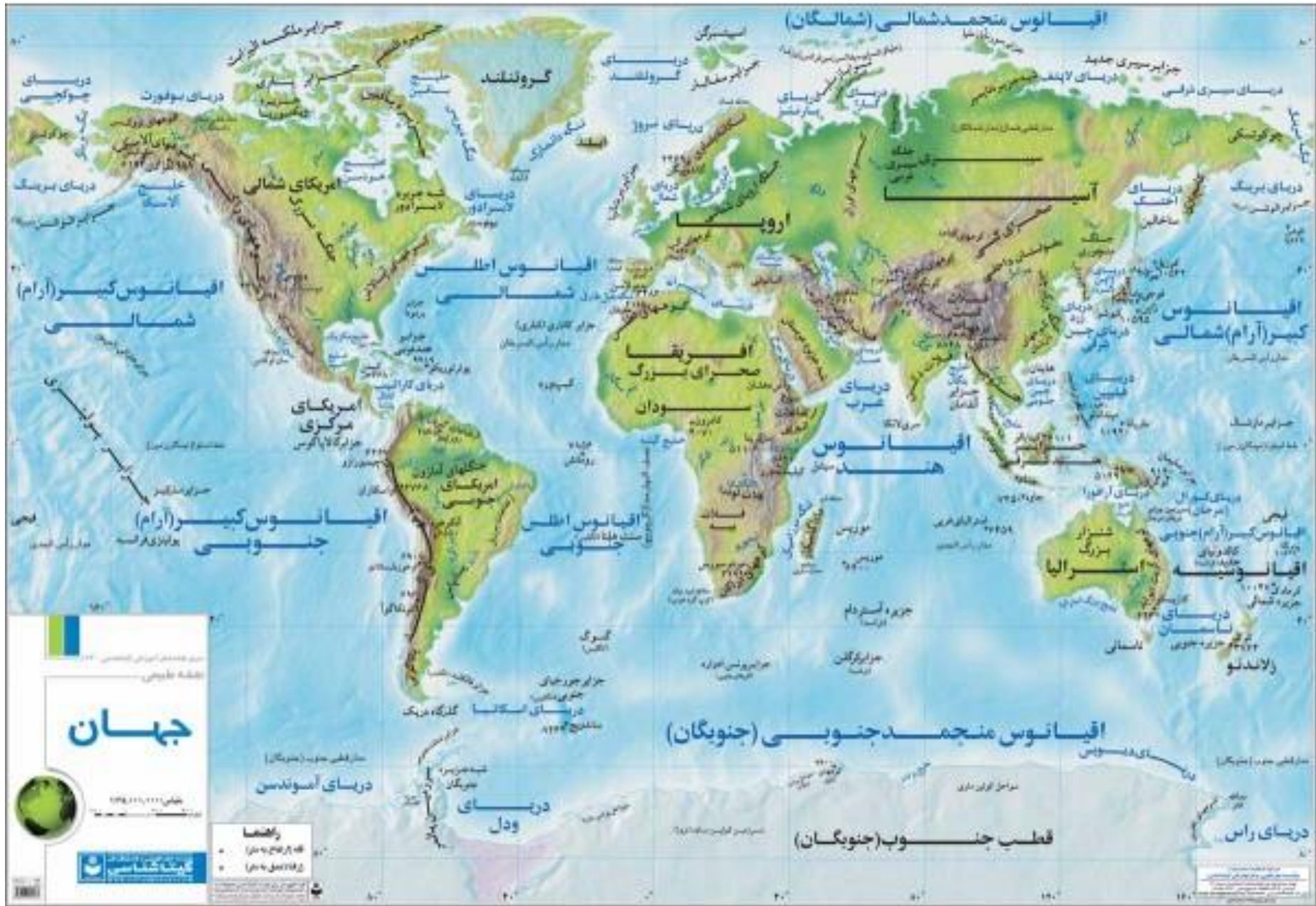
قاره آسیا

دبیر: مریم نمازی

خشکی های زمین شامل 7 قاره:



- ▶ 1- آسیا
- ▶ 2- اروپا
- ▶ 3- افریقا
- ▶ 4- امریکای شمالی
- ▶ 5- امریکای جنوبی
- ▶ 6- استرالیا و اقیانوسیه
- ▶ 7- قطب جنوب
- (خالی از سکنه)



شناخت هر قاره:

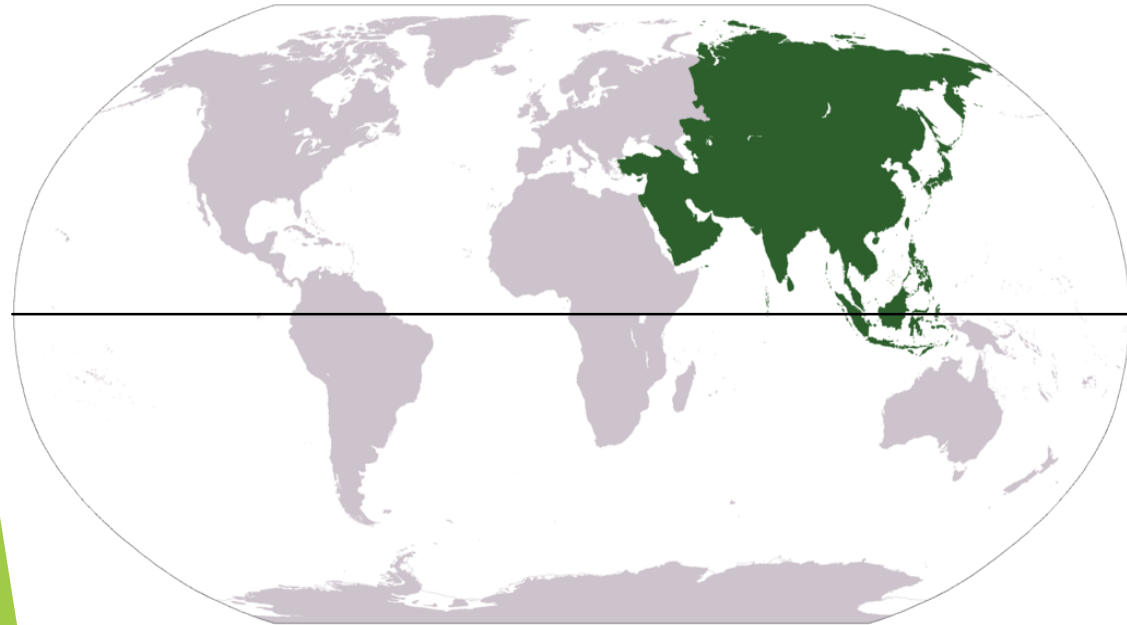
ویژگی های طبیعی:

- ▶ 1- موقعیت (در کجای کره زمین قرار دارد)
- ▶ 2- وسعت
- ▶ 3- ناهمواری ها(کوه ها، دشت ها، جلگه ها...)
- ▶ 4- آب و هوا

ویژگی های انسانی:

- ▶ 1- جمعیت
- ▶ 2- دین
- ▶ 3- نژاد
- ▶ 4- زبان
- ▶ 5- اقتصاد
- ▶ 6- گردشگری

موقعیت قاره آسیا:



- ▶ واقع در نیمکره شمالی
- ▶ از قطب شمال تا خط استوا
- ▶ محدود به سه اقیانوس:

-از شمال: ؟

-از شرق: ؟

-از جنوب: ؟

- ▶ محل اتصال قاره آسیا با قاره ها:

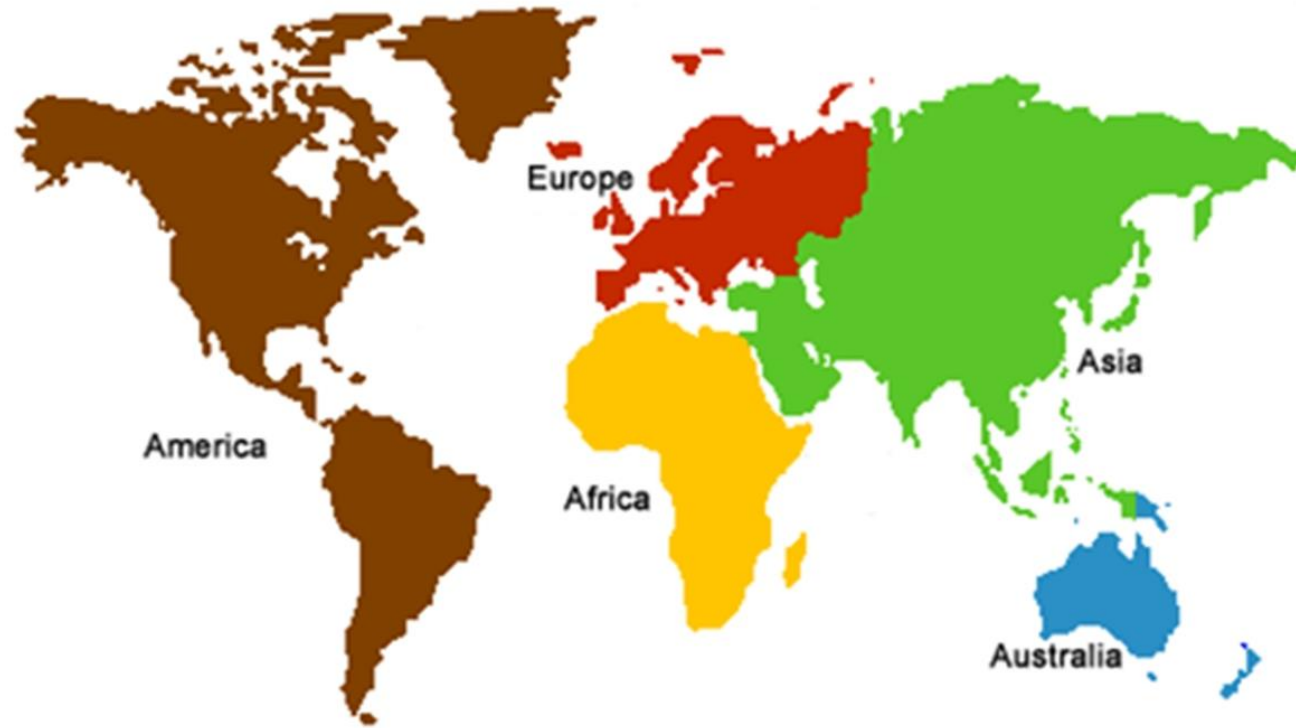
-با امریکای شمالی: تنگه برینگ

-با افریقا: کانال سوئز

-با اروپا: کوه های اورال = = « اوراسیا

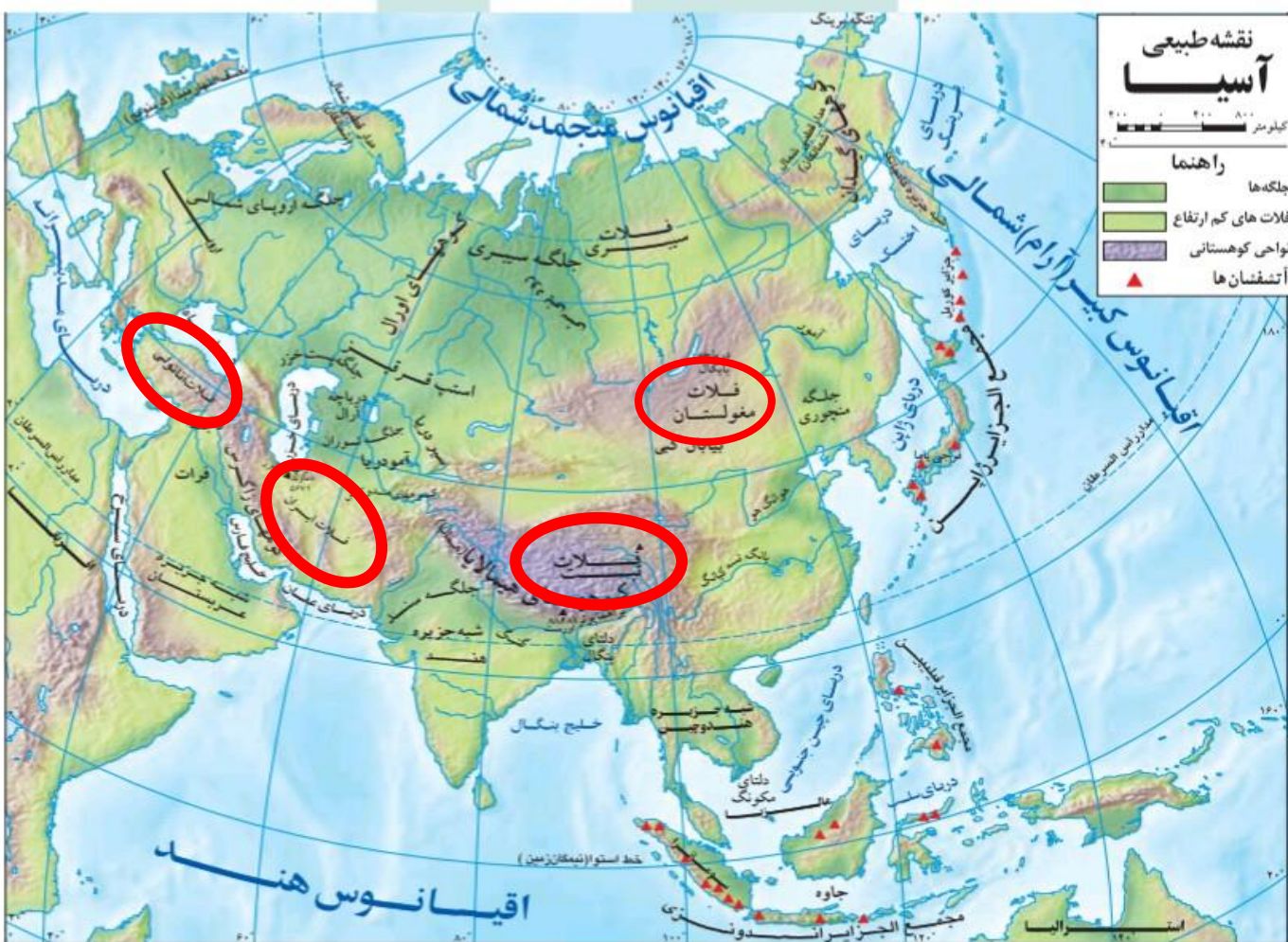


وسعت: آسیا وسیع ترین قاره جهان



ناهمواری های آسیا:

1- فلات های بلند و کوه های مرتفع



فلات ها سرزمین های مرتفعی که دارای رشته کوه ها و دره ها هستند.

فلات آناتولی

فلات تبت

فلات ایران

فلات مغولستان

قله ی اورست بلند ترین قله جهان در رشته کوه های هیمالیا در فلات تبت



2- سرزمین های پست و جلگه ای:



- ▶ 1- جلگه **سیبری** از رود؟
- ▶ 2- جلگه **گنگ و سند** از رودهای گنگ و سند
- سرچشمه از کوه های هیمالیا
- در کشورهای هند و بنگلادش و پاکستان
- ▶ جلگه **چین** از رود یانگ تسه کیانگ
طویل ترین رود آسیا

دلتا:



▶ سرزمین های مثلثی شکلی که در محل ریختن رودها به دریاها ، در نتیجه ی انباشت آبرفت ها ایجاد می شوند.

▶ محل مناسبی برای کشاورزی

▶ اما در معرض خطرانی مثل طوفان و سیلاب

▶ مثل **دلتای بنگال**

از کدام رود؟

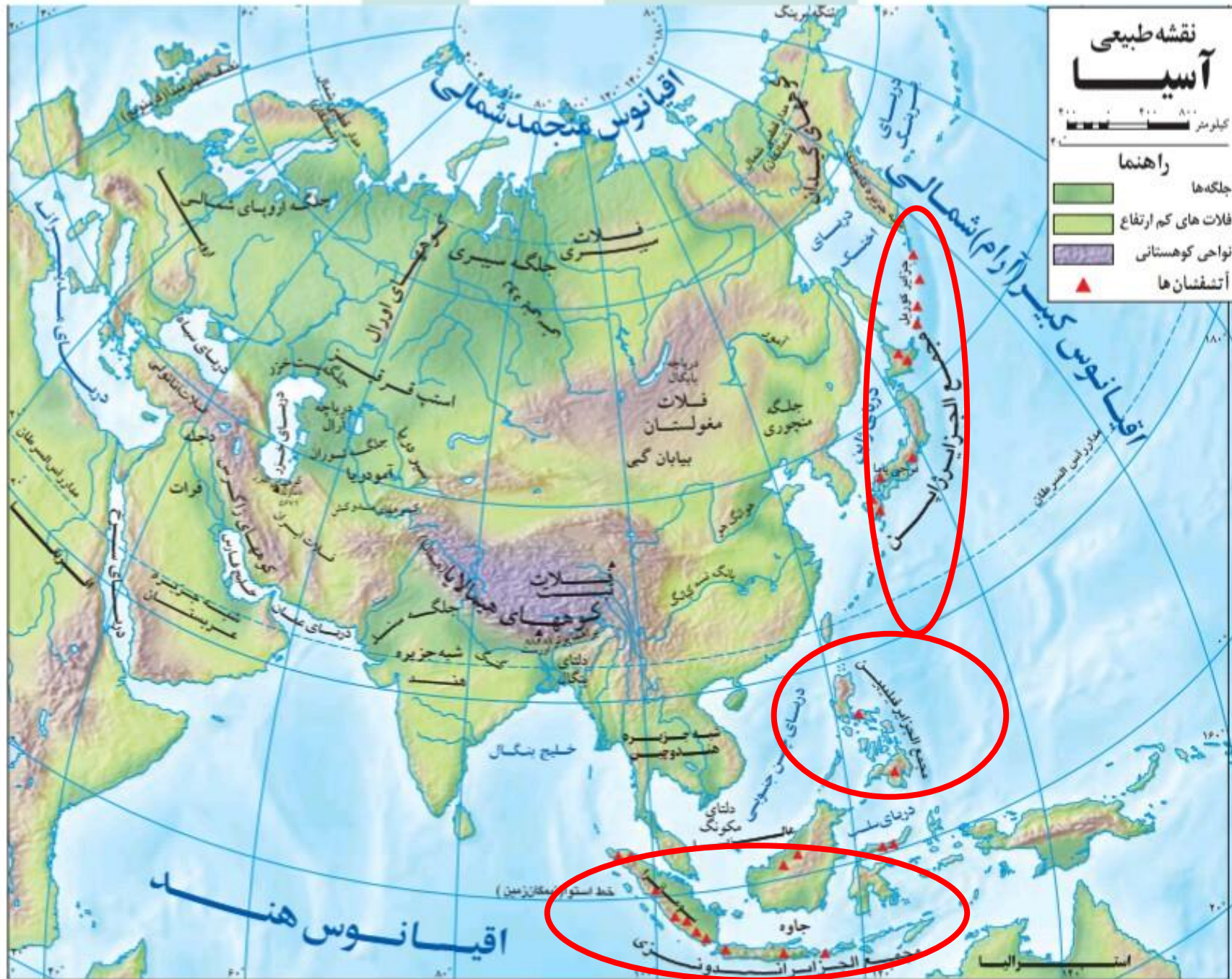
در کدام کشور؟



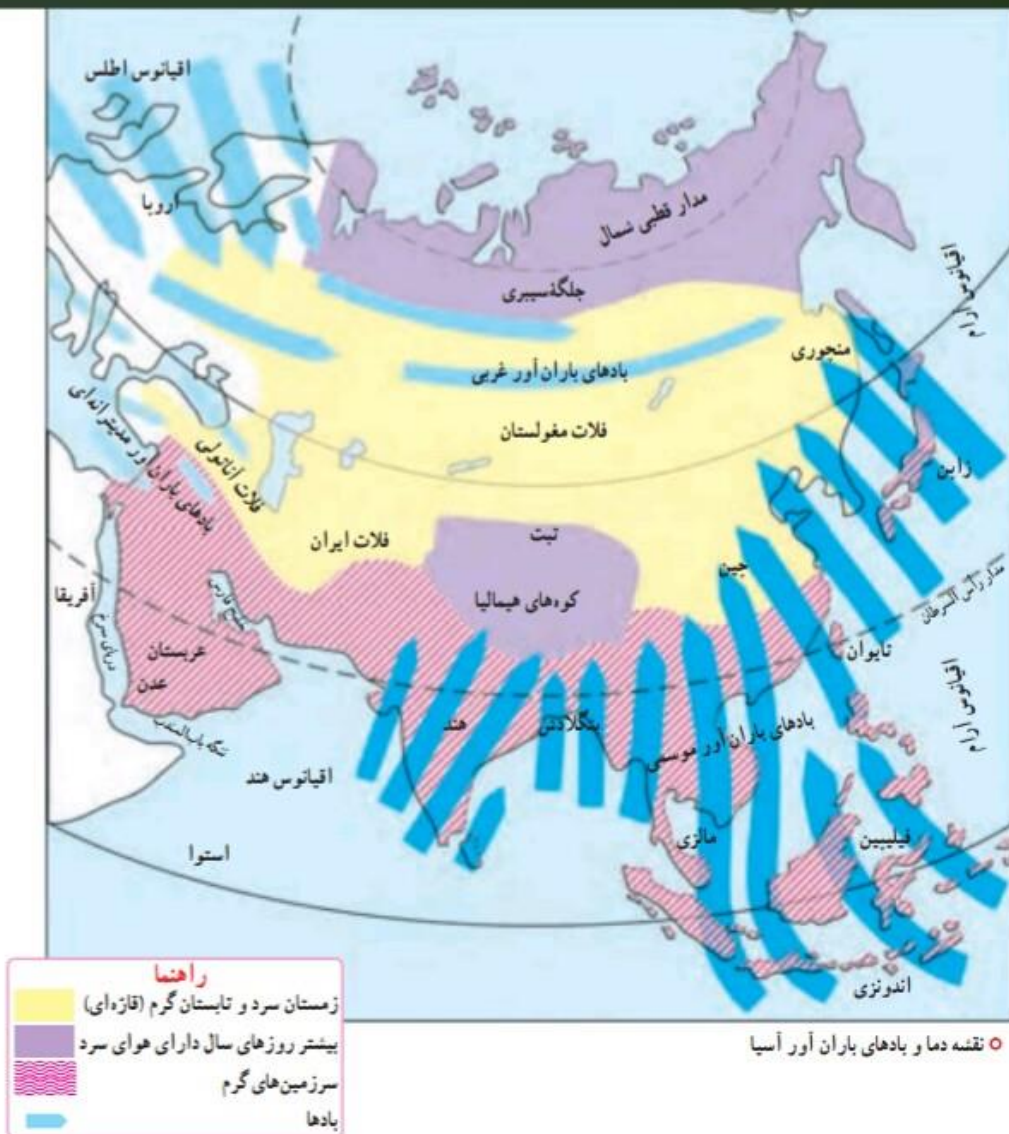
3- مجمع الجزایر آتشفشانی



- ▶ در شرق و جنوب شرقی آسیا به ویژه کناره اقیانوس آرام
- ▶ مجمع الجزایر ژاپن، فیلیپین و اندونزی
- ▶ ناهمواری های جوان
- ▶ در معرض آتشفشان، زلزله، سونامی



آب و هوا در آسیا: متنوع به دلیل موقعیت



از نظر دما:

1- **سرد و یخبندان:** مجاور قطب شمال در سیبری

2- **قاره ای یا بری:** بخش‌های داخلی و مرکزی آسیا: زمستان بسیار سرد تابستان بسیار گرم و خشک

3- **گرم:** مجاور دریاها از دریای سرخ تا تایوان

از نظر بارش:

▶ آسیای خشک:

- ▶ غرب و جنوب غربی آسیا مثل عربستان
فلات آناتولی و فلات ایران
- ▶ مرکز آسیا مثل بیابان گبی

▶ آسیای مرطوب:

- ▶ شرق، جنوب و جنوب شرقی آسیا
- ▶ در معرض بادهای موسمی از سمت
اقیانوس
- ▶ رونق کشاورزی
- ▶ بروز طغیان و سیل

